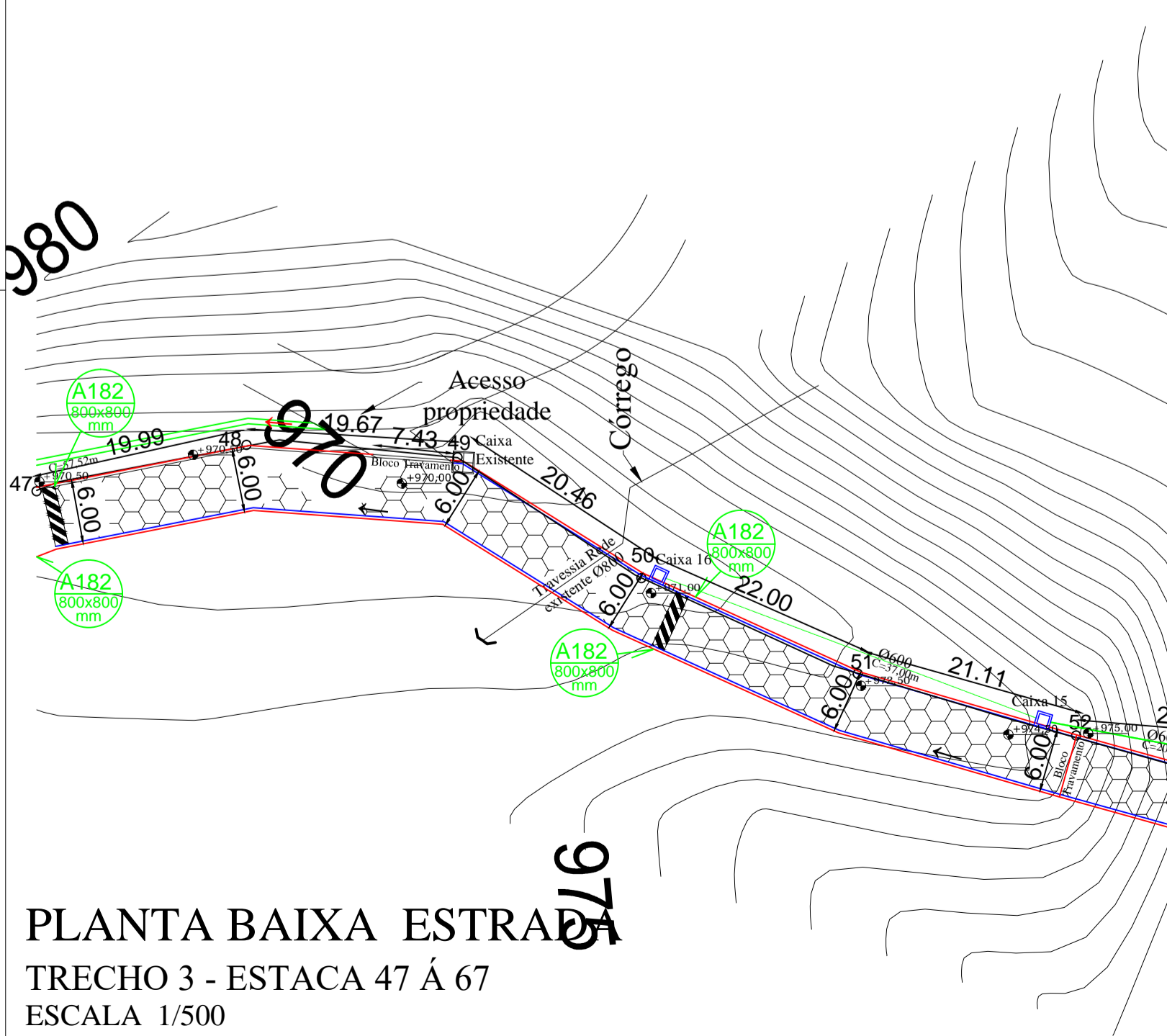


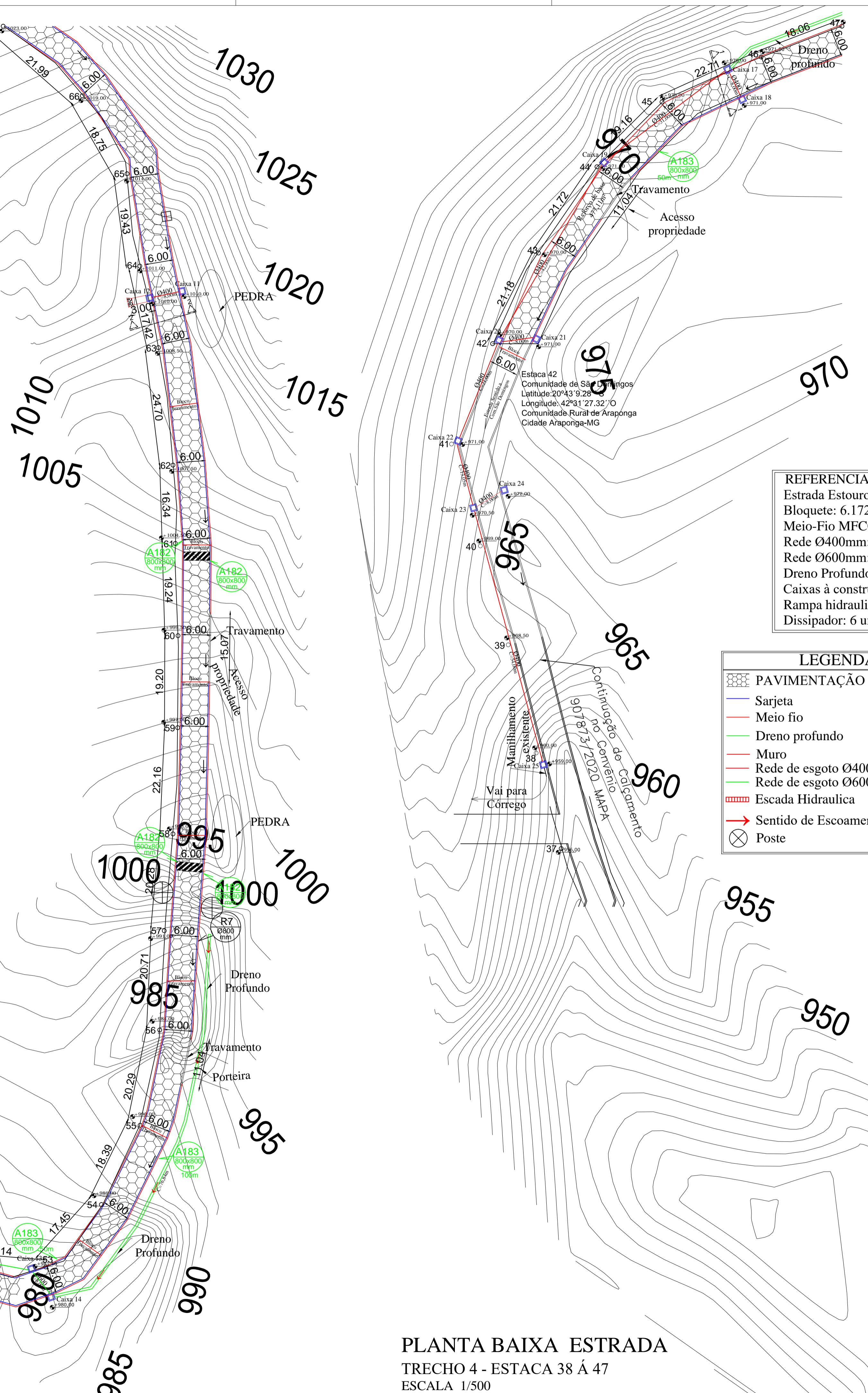
PROFUNDIDADE DAS CAIXAS - TRECHO 3 E 4

DESCRIÇÃO DO TRECHO	NIVEL TOPO	NIVEL BASE
CAIXA 11	1010,00	1008,60
CAIXA 12	1010,00	1008,40
CAIXA 13	981,50	978,70
CAIXA 14	980,00	978,80
CAIXA 15	974,50	973,10
CAIXA 16	971,00	969,60
CAIXA 17	970,00	968,60
CAIXA 18	971,00	969,60
CAIXA 19	971,00	969,40
CAIXA 20	970,00	968,20
CAIXA 21	970,00	968,60
CAIXA 22	971,00	968,40
CAIXA 23	970,50	968,20
CAIXA 24	972,00	970,40
CAIXA 25	959,00	957,60

TRECHO	ÁREA TOTAL DE BLOQUETE (m²)	COMPRIMENTO DE SARJETA (m)	Ø400mm (m)	Ø600mm (m)	RAMPA (m)	CAIXA	DRENO PROFUNDO
1	3408,63	1239,50	35,00	15,00	10	143,33	
2	2764,03	1005,10	168,05	64,00	3,00	15	134,36
3	6172,65	2244,60	203,05	64,00	18,00	25,00	277,69



PLANTA BAIXA ESTRADA
TRECHO 3 - ESTACA 47 À 67
ESCALA 1/500

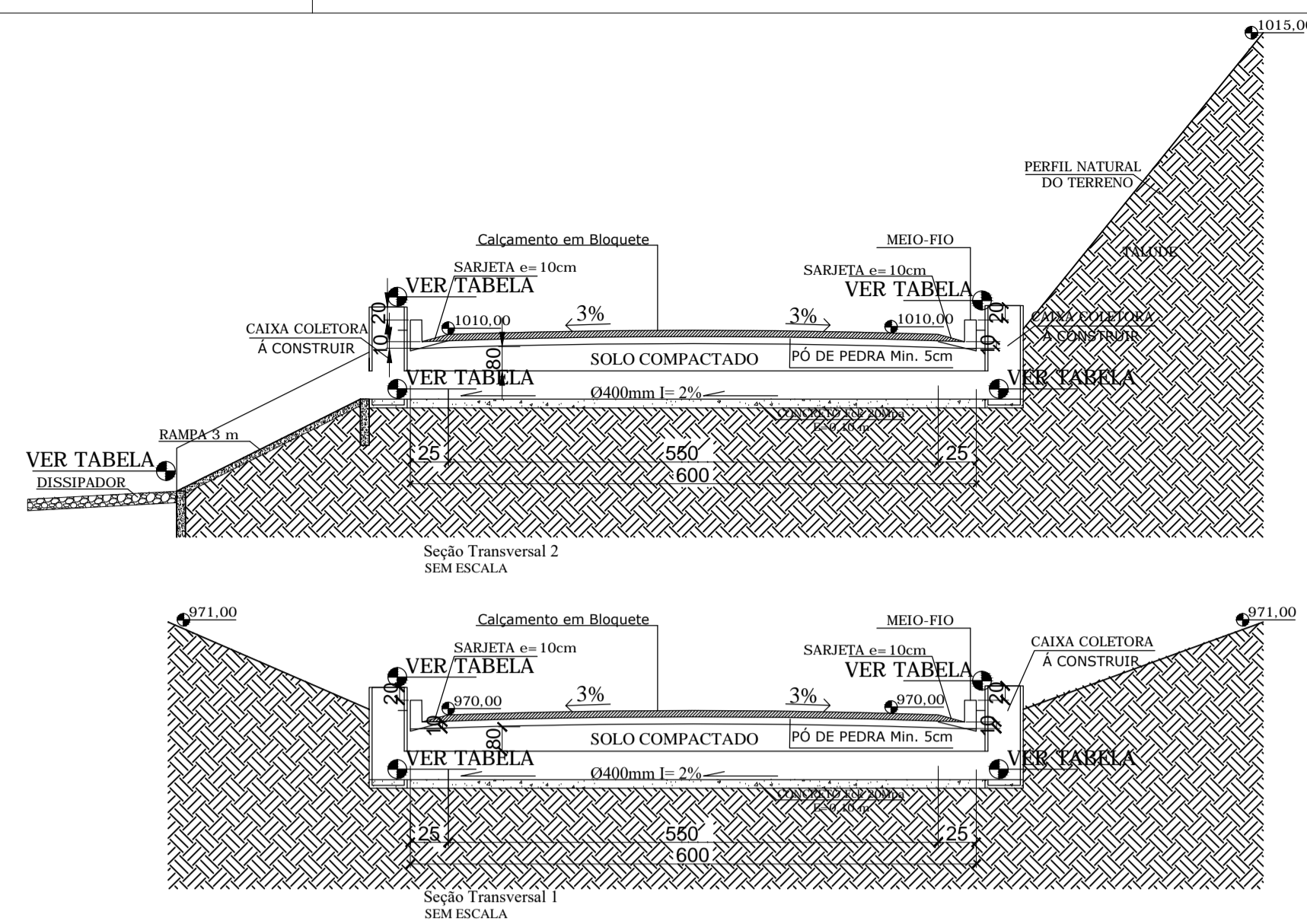


PLANTA BAIXA ESTRADA
TRECHO 4 - ESTACA 38 À 47
ESCALA 1/500

REFERENCIAS:
Estrada Estouros (Est. 42 à 100)
Bloquete: 6.172,65m²
Meio-Fio MFC03: 2244,60m
Rede Ø400mm:210,05 m
Rede Ø600mm:64,00 m
Dreno Profundo:277,89m
Caixas à construir: 25 un
Rampa hidráulica: 24,00m
Dissipador: 6 unidades

LEGENDA

- PAVIMENTAÇÃO EM BLOQUETE
- Sarjeta
- Meio fio
- Dreno profundo
- Muro
- Rede de esgoto Ø400mm
- Rede de esgoto Ø600mm
- Escada Hidraulica
- Sentido de Escoamento da Água
- Poste



PLACAS DE ADVERTÊNCIA

DETALHE	DESCRIÇÃO	DIMEN.	QUANTIDADE
	PISTA SINUOSA À ESQUERDA ADVERTE A EXISTÊNCIA DE TRÊS OU MAIS CURVAS SUCESSIVAS, SENDO A PRIMEIRA À ESQUERDA	A3A 800x800 mm	01
	INTERSEÇÃO EM T ADVERTE A EXISTÊNCIA DE TRÊS OU MAIS SEGUIR NO SENTIDO QUE ESTÁ TRAFEGANDO OU ENTRAR À ESQUERDA.	A7A 800x800 mm	01
	INTERSEÇÃO EM T ADVERTE A EXISTÊNCIA DE TRÊS OU MAIS SEGUIR NO SENTIDO QUE ESTÁ TRAFEGANDO OU ENTRAR À ESQUERDA.	A7B 800x800 mm	01
	SALIÊNCIA OU LOMBADA ALERTA O CONDUTOR DA EXISTÊNCIA DE SALIÊNCIA OU LOMBADA NO LOCAL	A182 800x800 mm	04
	SALIÊNCIA OU LOMBADA A --m ALERTA O CONDUTOR DA EXISTÊNCIA DE SALIÊNCIA OU LOMBADA ADIANTE (VER DISTÂNCIA CONFORME TRECHO)	A183 800x800 mm	05

PLACAS DE REGULAMENTAÇÃO

DETALHE	DESCRIÇÃO	DIMEN.	QUANTIDADE
	VELOCIDADE MÁXIMA PERMITIDA REGULAMENTA A VELOCIDADE EM DETERMINADO TRECHO (VER VELOCIDADE CONFORME TRECHO)	R19 Ø800 mm	01
	PROIBIDO ULTRAPASSAR PROIBE A OPERAÇÃO DE ULTRAPASSAGEM NO TRECHO REGULAMENTADO.	R7 Ø800 mm	01

VERSÃO: V.00 DATA: 08/07/2021 VERIFICAÇÃO: JÓBER DE OLIVEIRA FERNANDES

As informações contidas neste documento são propriedades do RT e são fornecidas ao cliente sob a condição de não serem reproduzidas, cedidas a terceiros, parcial ou totalmente, sem autorização do mesmo, conforme as leis vigentes (Lei Federal 9.810 de 19 de Fevereiro de 1998).
Os desenhos e especificações contidos neste documento foram previamente aprovados pelo cliente e desenvolvidos pelo responsável Técnico. Deverá, portanto, ser obedecidas em obra.

ESPAÇO RESERVADO PARA USO DA COMISSÃO DE ANÁLISE DE PROJETOS:

PROPRIETÁRIO: Prefeitura Municipal de Araponga
CNPJ: 18.132.167/0001-71
Luiz Henrique Teixeira Macedo
CPF 077.267.376-46 - Prefeito Municipal

RESPONSÁVEL TÉCNICO: Jóber de Oliveira Fernandes
ENGENHEIRO CIVIL - CREA 181.563/0 - MG

TÍTULO: Calçamento com piso intertravado em Bloquete no trecho da Comunidade São Domingos- Araponga -MG
CÓDIGO: PAV-13010032020
ART: MG 20210405605

FINALIDADE: PAVIMENTAÇÃO
DESENHO: Douglas Eduardo
ESCALAS: Indicadas

ENDEREÇO: Comunidade São Domingos- Araponga -MG
CONVENIO: Nº906170/2020/MDR
FOLHA: 03/05