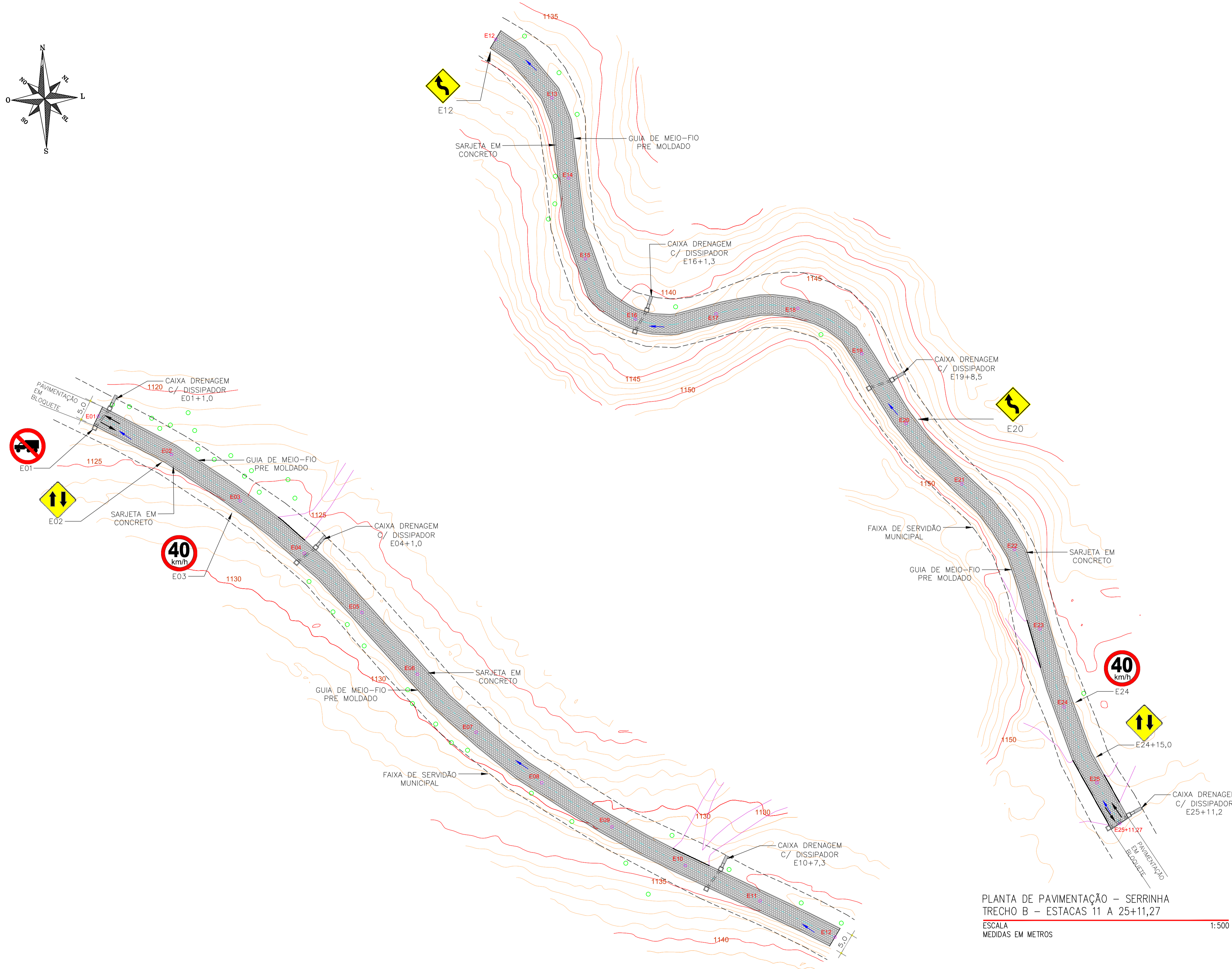
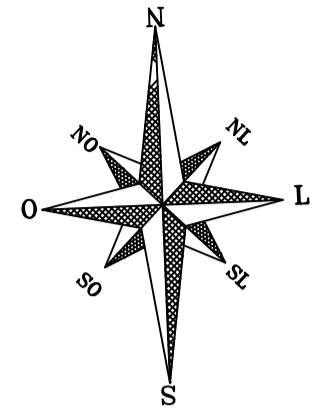


NOTA	
1	AS COTAS FORAM TIRADAS EM CAMPO, DEVENDO SER CONFERIDAS PELO ENGENHEIRO EXECUTOR
2	EM CASO DE DUVIDAS, CONSULTAR O ENGENHEIRO PROJETISTA



PLANTA DE PAVIMENTAÇÃO – SERRINHA
TRECHO A – ESTACAS 01 A 11
ESCALA
MEDIDAS EM METROS 1:500

PLANTA DE PAVIMENTAÇÃO – SERRINHA
TRECHO B – ESTACAS 11 A 25+11,27
ESCALA
MEDIDAS EM METROS 1:500

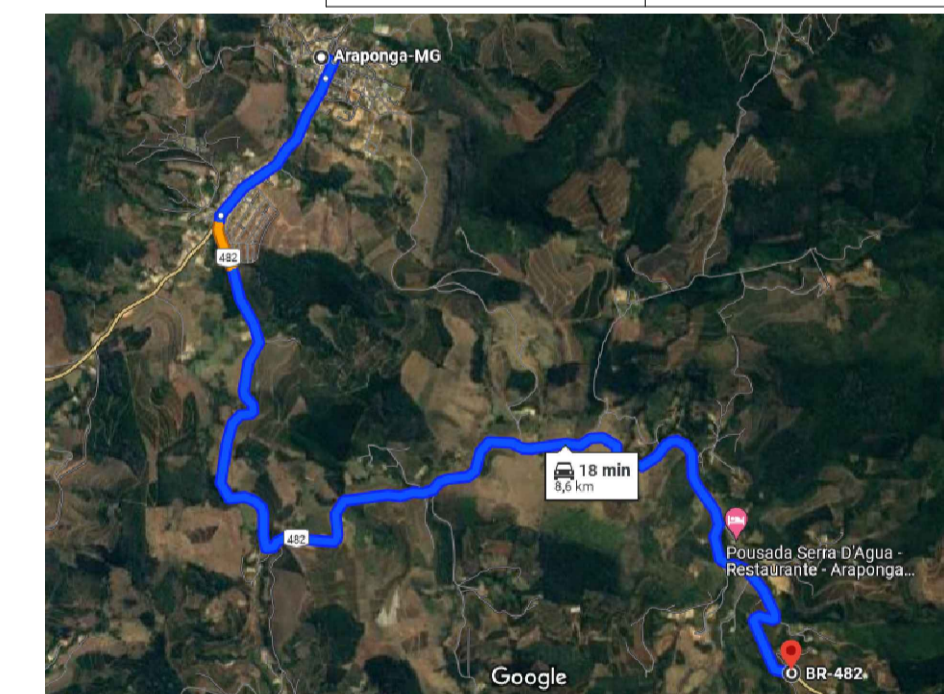
LEGENDA	
	Caixa coletora de drenagem ja existente com dissipador
	Caixa enterrada hidraulica retangular 0,8x0,8x1,15m
	Sentido de trafego
	Sentido do escoamento superficial na sarjeta
	Elemento de transição trecho não pavimentado
	Estacas
	Acessos pré existentes
	Guia de meio-fio rebaixado
	Faixa de dominio publico
	Transição de Segmento de Sarjeta DN150mm
	Arvore ja existente



LOCALIZAÇÃO VIA SATELITE

SEM ESCALA

COORDENADAS GEOGRAFICAS	
PONTO INICIAL (E01)	20°41'59,6"S 42°29'42,5"W
PONTO FINAL (E25+11,27)	20°42'9,68"S 42°29'31,11"W



DMT – TRANSPORTE AREIA ARAPONGA ATÉ A ESTACA 01 DA SERRINHA
SEM ESCALA – VIA GOOGLMAPS

		Rua Demônstons de Cervelho, 20A - Lagoa Seca São Pedro dos Ferros - Minas Gerais CEP 35.360-000 Contato: (33) 9.8702-5212 (33) 9.8873-2873	
PROPRIETARIO:	RESPONSÁVEL TÉCNICO:		
LUIZ HENRIQUE MACEDO TEIXEIRA Prefeito Municipal de Araponga/MG		MARCO AURÉLIO FERRAREZI AVELAR Engenheiro Civil – CREA-MG 213.217/0	
OBJETIVO:	EXECUÇÃO DE OBRAS DE PAVIMENTAÇÃO ESTRADA DO PARQUE ESTADUAL SERRA DO BRIGADEIRO		
ENDEREÇO:	PARQUE ESTADUAL DA SERRA DO BRIGADEIRO, ZONA RURAL, ARAPONGA/MG		
USO:	PUBLICO	CONTEUDO:	PLANTA DE CALÇAMENTO, SINALIZAÇÃO E DRENAGEM – SERRINHA
REVISÃO:	PRÓPRIO RT	ESCALA:	INDICADA
OBSERVAÇÕES:		UNID. MEDIDA:	INDICADA
		ART:	MG20242801300
		FOLHA:	01
			04