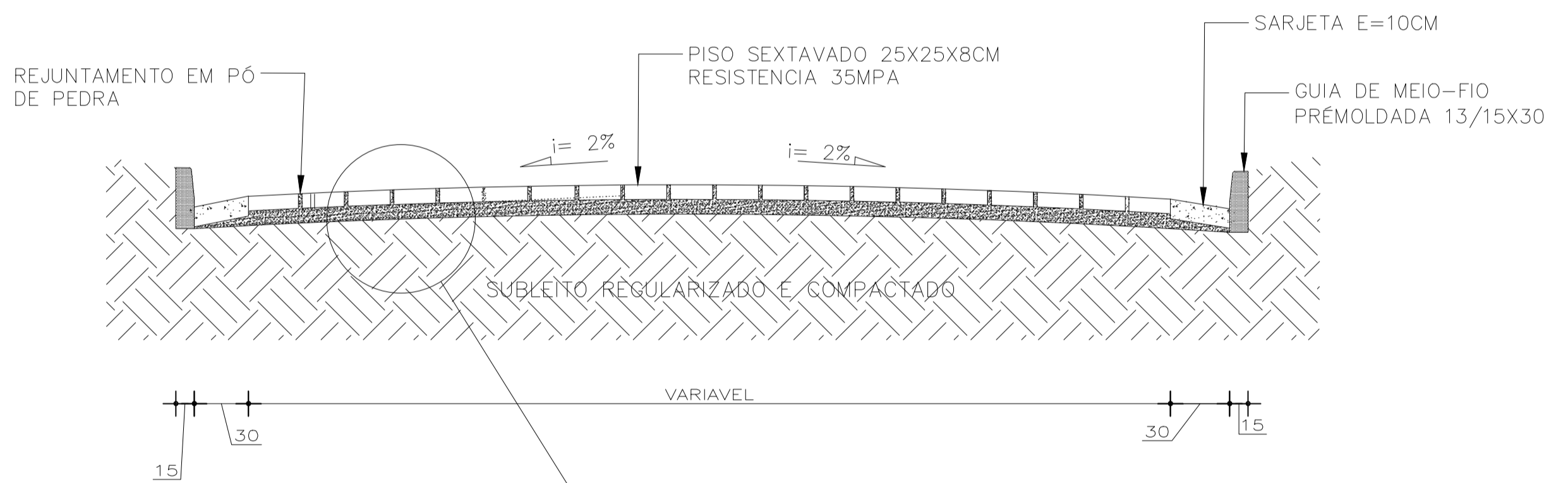



LOCALIZAÇÃO VIA SATELITE
SEM ESCALA

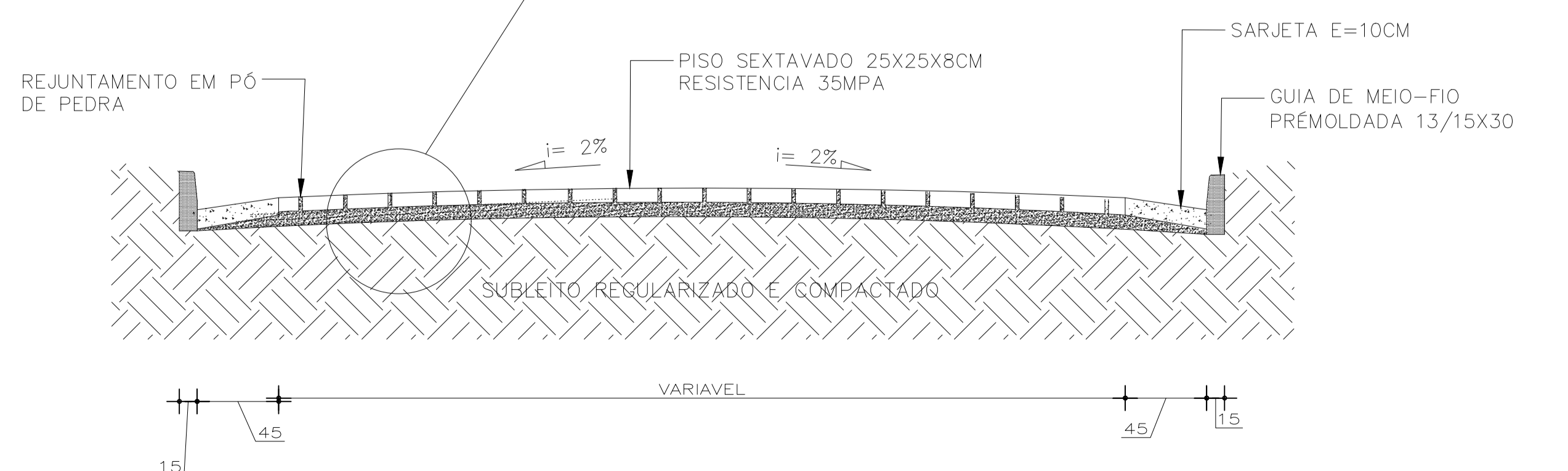
COORDENADAS GEOGRAFICAS	
PONTO INICIAL (E41)	20°45'28.11"S 42°35'21.48"W
PONTO FINAL (E91+5,20)	20°45'29.50"S 42°35'47.70"W

DETALHE 01
ESCALA 1:250

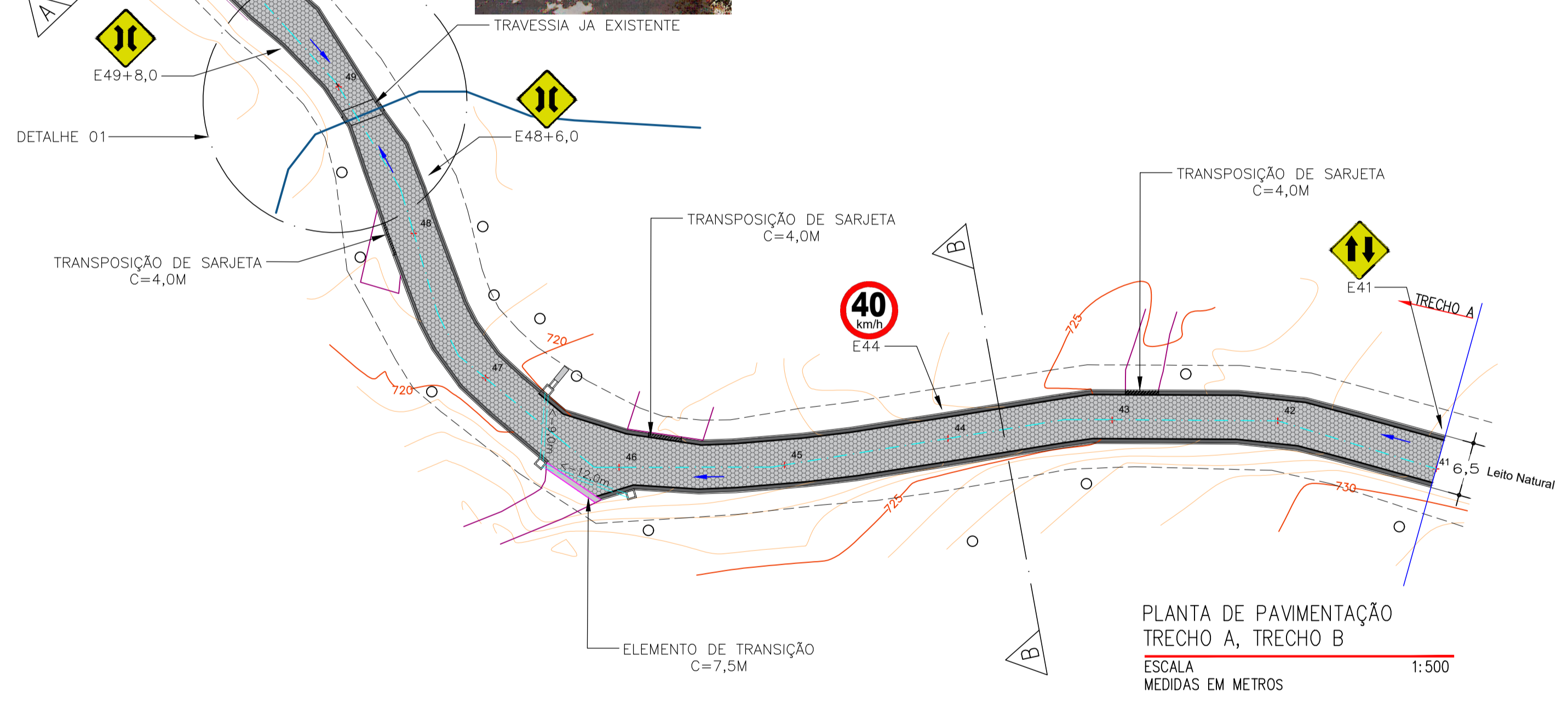


PERFIL DO CALÇAMENTO (CORTE A)
SEM ESCALA
MEDIDAS EM CENTIMENTOS

- PISO SEXTAVADO 25X25CM E=8,0CM
- CAMADA DE AREIA E=5,0CM
- SUBLEITO REGULARIZADO E COMPACTADO



PERFIL DO CALÇAMENTO (CORTE B)
SEM ESCALA
MEDIDAS EM CENTIMENTOS



PLANTA DE PAVIMENTAÇÃO
TRECHO A, TRECHO B
ESCALA 1:500
MEDIDAS EM METROS

LEGENDA	
	Caixa enterrada hidraulica retangular 0.8x0.8x1.15m
	Sentido de trafego
	Sentido do escoamento superficial na sarjeta
	Elemento de transição trecho não pavimentado
	Estacas
	Acessos pré existentes em leito natural
	Guia de meio-fio rebaixado
	Faixa de dominio publico
	Transposição de Segmento de Sarjeta DN150mm
	Árvore Existente

FERRAREZI SALGADO ENGENHARIA

Rua Demônstons de Carvalho, 20A - Lagoa Seca
São Pedro dos Ferros - Minas Gerais
CEP 35.360-000

Contato: (33) 9.8702-5212
(33) 9.8873-2873

PROPRIETARIAL:	RESPONSÁVEL TÉCNICO(A):
LUIZ HENRIQUE MACEDO TEIXEIRA Prefeito Municipal de Arapongas/MG	MARCO AURÉLIO FERRAREZI AVELAR Engenheiro Civil - CREA-MG 213.217/0
OBJETIVO: EXECUÇÃO DE OBRAS DE PAVIMENTAÇÃO COM BLOQUETE EM ESTRADA VICINAIS - ESTRADA DA MILITA - TRECHO 02	
ENDEREÇO: ESTRADA DA MILITA - TRECHO 02, ZONA RURAL, ARAPONGAS/MG	
USO: PUBLICO	CONTEÚDO: PLANTA DE CALÇAMENTO, DRENAGEM, SINALIZAÇÃO
REVISOR: PRÓPRIO RT	ESCALA: INDICADA
OBSERVAÇÕES:	UNID. MEDIDA: INDICADA
	ART: MG20243452906
	FOLHA 01
	03