


DETALHE 02
ESCALA 1:250



TRAVESSIA JA EXISTENTE

ELEMENTO DE TRANSIÇÃO
C=9,6M



DETALHE 02



E76



E70



LOCALIZAÇÃO VIA SATELITE

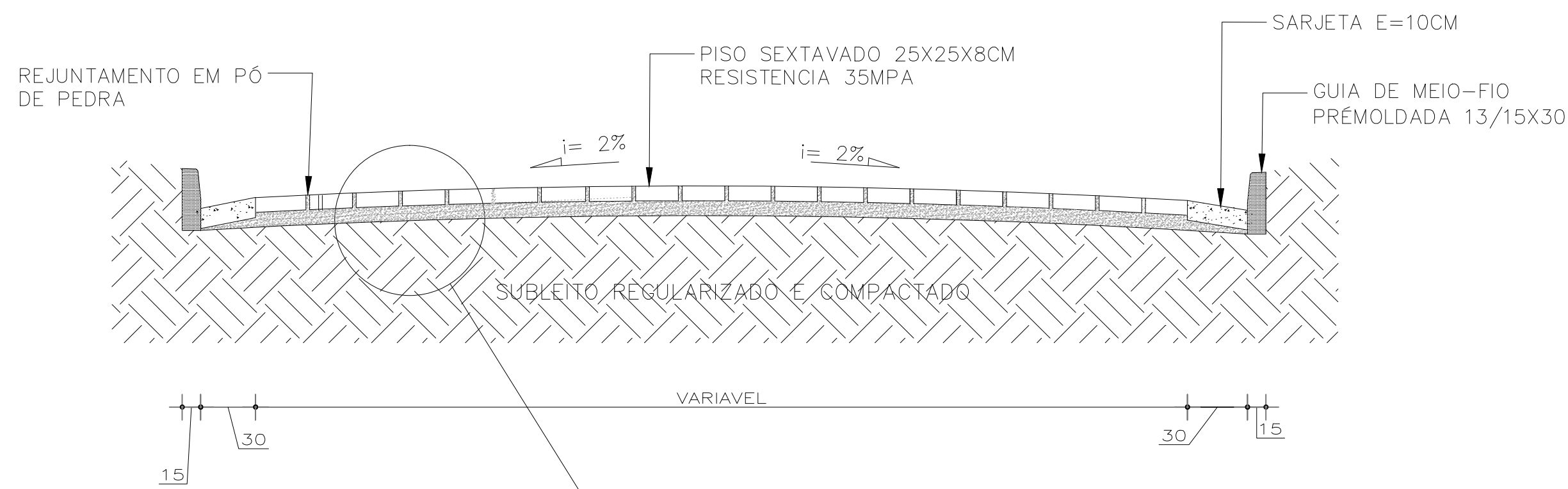
SEM ESCALA	COORDENADAS GEOGRAFICAS
PONTO INICIAL (E41)	20°45'28.11"S 42°35'21.48"W
PONTO FINAL (E91+5,20)	20°45'29.50"S 42°35'47.70"W

TRECHO E
TRECHO D

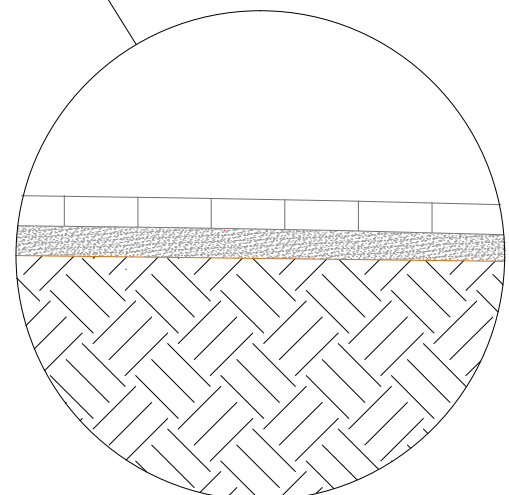
TRECHO D
TRECHO C

TRECHO C

TRANSPOSIÇÃO DE SARJETA
C=4,0M



PERFIL DO CALÇAMENTO (CORTE A)
SEM ESCALA
MEDIDAS EM CENTIMETROS



- PISO SEXTAVADO 25X25CM E=8,0CM
- CAMADA DE AREIA E=5,0CM
- SUBLEITO REGULARIZADO E COMPACTADO

LEGENDA	
SIMBOLOGIA	DESCRIÇÃO
	Caixa enterrada hidráulica retangular 0,8x0,8x1,15m
	Sentido de trafego
	Sentido do escoamento superficial na sarjeta
	Elemento de transição trecho não pavimentado
	Estacas
	Acessos pré existentes em leito natural
	Guia de meio-fio rebaixado
	Faixa de domínio publico
	Transposição de Segmento de Sarjeta DN150mm
	Árvore Existente

- PLACA DE OBRA (3,0X1,5M)
- ALMOXARIFADO (2,2X4,4M)

PLANTA DE PAVIMENTAÇÃO
TRECHO C, TRECHO D, TRECHO E
ESCALA 1:500
MEDIDAS EM METROS

FERRAREZI SALGADO
ENGENHARIA

Rua Demonstons de Carvalho - 20A - Legoa Seca
São Pedro dos Ferros - Minas Gerais
CEP 35.360-000
Contato: (33) 9.8702-5212
(33) 9.8873-2873

PROPRIETARIO: LUIZ HENRIQUE MACEDO TEIXEIRA
Prefeito Municipal de Araponga/MG

RESPONSÁVEL TÉCNICO: MARCO AURÉLIO FERRAREZI AVELAR
Engenheiro Civil - CREA-MG 213.217/D

OBJETIVO: EXECUÇÃO DE OBRAS DE PAVIMENTAÇÃO COM BLOQUETE EM ESTRADA VICINAIS - ESTRADA DA MILITA	
ENDEREÇO: ESTRADA DA MILITA - TRECHO 02, ZONA RURAL, ARAPONGA/MG	
USO: PÚBLICO	CONTEÚDO: PLANTA DE CALÇAMENTO, DRENAGEM, SINALIZAÇÃO
REVISOR: PRÓPRIO RT	ESCALA: INDICADA
UNID. MEDIDA: INDICADA	FOLHA: 02
ART: MC20243452906	03