



**RELAÇÃO DE BENS CULTURAIS PROTEGIDOS
NO MUNICÍPIO DE ARAPONGA**

BENS CULTURAIS TOMBADOS

ESFERA MUNICIPAL

Foto	Denominação / Localidade	Categoria
	SEDE DA FAZENDA NOSSA SENHORA DA CONCEIÇÃO Comunidade São Domingos – Zona Rural	BI
	Documentação	Inventariado
	Decreto nº 455/2001 Inscrição nº 01/2002	Sim
	SEDE DA FAZENDA DO BRIGADEIRO Comunidade Estouros – Zona Rural	BI
	Documentação	Inventariado
	Decreto nº 455/2001 Inscrição nº 03/2002	Sim
	ALTAR DE NOSSA SENHORA DA CONCEIÇÃO Capela do Senhor dos Passos - Rua Moizés Maurício Macedo, s/nº - Centro	BI
	Documentação	Inventariado
	Decreto nº 455/2001 Inscrição nº 02/2002	Sim
	CONJUNTO HISTÓRICO E PAISAGÍSTICO DOS TÚNEIS DE MINERAÇÃO Fazenda Santo Antônio - Estrada Araponga-Estouros	CP
	Documentação	Inventariado
	Decreto nº 2716/2015 Inscrição nº 04 / 2015	Sim

Obs.: O Município não possui bens tombados nas esferas estadual e federal.



BENS CULTURAIS REGISTRADOS

ESFERA MUNICIPAL

Foto	Denominação / Localidade	Categoria
	CORPORAÇÃO MUSICAL LIRA CORAÇÃO DE JESUS Rua Ângelo Jacovine, nº 10 – Centro	Forma de Expressão
	Documentação	Inventariado
	Decreto nº 2997/2019 Inscrição nº 01/2019	Sim

ESFERA ESTADUAL





Foto	Denominação / Localidade	Categoria
-	VIOLAS DE MINAS	Saberes
-	FOLIAS DE MINAS	Saberes, Formas de Expressão e Celebrações
-	SISTEMAS CULINÁRIOS DA COZINHA MINEIRA	Saberes

Obs.: O Município não possui bens registrados na esfera federal.



RELAÇÃO DE BENS CULTURAIS INVENTARIADOS NO MUNICÍPIO






ANO 2002/ EXERCÍCIO 2004

ESTRUTURAS ARQUITETÔNICAS E URBANÍSTICAS – BENS IMÓVEIS				
Área / Setor	Foto	Denominação	Localidade	Atualização
Área 1	 Foto: Fabiane Fonseca. Data: 30/10/2025.	Túmulo do Cônego José Ermelindo de Souza	Cemitério de Araponga - Rua Sebastião Pereira da Costa, s/nº - Centro	Ano 2025 Exercício 2027
Área 1	 Foto: Fabiane Fonseca. Data: 30/10/2025.	Capela do Senhor dos Passos	Rua Moizés Maurício Macedo, s/nº - Centro	Ano 2025 Exercício 2027
Área 2 Setor 2	 Foto: Marcílio Medeiros. Data: 2022.	Sede da Fazenda do Brigadeiro	Córrego Estouro - Zona Rural	-
Área 2 Setor 2	 Foto: Marcílio Medeiros. Data: 2022.	Sede da Fazenda Nossa Senhora da Conceição	Córrego São Domingos - Zona Rural	-
Área 2 Setor 2	 Foto: Sedeny Macedo. Data: Abril/2002.	Sede do Sítio Beira Rio (casa barreada)	Estêvão de Araújo	-








Araponga / Minas Gerais
Relação de Bens Culturais Protegidos no Município

4






BENS MÓVEIS E INTEGRADOS				
Área / Setor	Foto	Denominação	Localidade	Atualização
Área 1	 Foto: Marcílio Medeiros. Data: 2022.	Altar de Nossa Senhora da Conceição	Capela do Senhor dos Passos - Rua Moizés Maurício Macedo, s/nº	-
Área 1	 Foto: Marcos Macedo. Data: Abril/2002.	Sinos de bronze (conjunto com 3 unidades)	Igreja Matriz de São Miguel Arcanjo - Praça Manoel Romualdo de Lima, nº 56 - Centro	-
Área 1	 Foto: Allan Tibúrcio. Data: Junho/2002.	Imagem de Nossa Senhora das Graças	Igreja Matriz de São Miguel Arcanjo - Praça Manoel Romualdo de Lima, nº 56 - Centro	-
Área 1	 Foto: Allan Tibúrcio. Data: Junho/2002.	Imagem de São Miguel Arcanjo	Igreja Matriz de São Miguel Arcanjo - Praça Manoel Romualdo de Lima, nº 56 - Centro	-
Área 1	 Foto: Allan Tibúrcio. Data: Agosto/2002.	Ostensório	Igreja Matriz de São Miguel Arcanjo - Praça Manoel Romualdo de Lima, nº 56 - Centro	-



ANOS 2002-2003 / EXERCÍCIO 2004

ARQUIVOS / ACERVOS				
Área / Setor	Foto	Denominação	Localidade	Atualização
Área 1	 Foto: Allan Tibúrcio. Data: Janeiro/2003.	1º Livro de Atas da Câmara Municipal de Araponga	Praça Manoel Romualdo de Lima - Centro	-
Área 1	 Foto: Allan Tibúrcio. Data: Janeiro/2003.	Livro de Posse de Prefeitos e Vereadores	Praça Manoel Romualdo de Lima - Centro	-
Área 1	 Foto: Allan Tibúrcio. Data: Outubro/2002.	Livro de Batismos de Araponga (1829 a 1889)	Casa Paroquial - Rua João dos Anjos Macedo - Centro	-
Área 1	 Foto: Allan Tibúrcio. Data: Outubro/2002.	Livro de Óbitos de Araponga (1903 a 1927)	Casa Paroquial - Rua João dos Anjos Macedo - Centro	-
Área 1	 Foto: Allan Tibúrcio. Data: Outubro/2002.	Livro de Tombo da Freguesia de Araponga (1915)	Casa Paroquial - Rua João dos Anjos Macedo - Centro	-



CONJUNTOS PAISAGÍSTICOS NATURAIS / SÍTIOS NATURAIS				
Área / Setor	Foto	Denominação	Localidade	Atualização
Área 2 Setor 2	 Foto: Allan Tibúrcio. Data: Julho/2002.	Cachoeira do Boné	Córrego Estouro – Zona Rural	-
Área 1	 Foto: Allan Tibúrcio. Data: Julho/2002.	Cachoeira da Cidade	Rua José Ernesto Kumel	-
Área 2 Setor 2	 Foto: Allan Tibúrcio. Data: Setembro/2002.	Túneis de Mineração de Ouro	Fazenda Santo Antônio - Estrada Araponga- Estouros - Zona Rural	-
Área 2 Setor 2	 Foto: Allan Tibúrcio. Data: Fevereiro/2003.	Pico do Boné	Córrego Estouro - Zona Rural	-
Área 2 Setor 2	 Foto: Allan Tibúrcio. Data: Fevereiro/2003.	Pedra Redonda	Córrego Santo Antônio – Zona Rural	-



ANOS 2003-2004 / EXERCÍCIO 2005

ARQUIVOS / ACERVOS				
Área / Setor	Foto	Denominação	Localidade	Atualização
Área 1	-	Arquivos da Usina de Luz Kumel	Sociedade São Vicente de Paula - Vila Tomaz	-
Área 1	-	Arquivos da Corporação Musical Lira Coração de Jesus	Praça Manoel Romualdo de Lima, 221 - Centro	-
Área 1	-	Caderneta da Revolução de 1932	Rua Benvindo dos Anjos Macedo – Centro	-

ANO 2004 / EXERCÍCIO 2006

ARQUIVOS / ACERVOS				
Área / Setor	Foto	Denominação	Localidade	Atualização
Área 1	-	1º Livro de Notas do Juiz de Paz	Cartório de Araponga - Rua Moizés Maurício Macedo, 29 - Centro	-
Área 1	-	1º Livro de Alistamento de Eleitores	Cartório de Araponga - Rua Moizés Maurício Macedo, 29 - Centro	-
Área 1	-	Livro de Notas do Distrito de São Miguel dos Arrepiados	Cartório de Araponga - Rua Moizés Maurício Macedo, 29 - Centro	-
Área 1	-	1º Livro de Alistamento de Eleitores	Cartório de Araponga - Rua Moizés Maurício Macedo, 29 - Centro	-
Área 1	-	Livro de Notas e Liberdade de escravos	Cartório de Araponga - Rua Moizés Maurício Macedo, 29 - Centro	-
Área 1	-	Livro de Notas de Escritura de compra e venda de escravos	Cartório de Araponga - Rua Moizés Maurício Macedo, 29 - Centro	-



PATRIMÔNIO IMATERIAL – FORMAS DE EXPRESSÃO				
Área / Setor	Foto	Denominação	Localidade	Atualização
Área 1	-	Grupo de Dança de Caboclos Folgado dos Arrepiados	Rua São José, 237 - Centro	-

ANO 2006 / EXERCÍCIO 2007

ESTRUTURAS ARQUITETÔNICAS E URBANÍSTICAS – BENS IMÓVEIS				
Área / Setor	Foto	Denominação	Localidade	Atualização
Área 2 Setor 2	-	Sede da Fazenda São Domingos	Barras de São Domingos - Zona Rural	-

ANO 2007 / EXERCÍCIO 2008

ESTRUTURAS ARQUITETÔNICAS E URBANÍSTICAS – BENS IMÓVEIS				
Área / Setor	Foto	Denominação	Localidade	Atualização
Área 1	-	Sede da Usina Hidrelétrica Ernesto Kumel	Vila Tomaz, s/nº	-

PATRIMÔNIO IMATERIAL – FORMAS DE EXPRESSÃO				
Área / Setor	Foto	Denominação	Localidade	Atualização
Área 2 Setor 1	-	Grupo de Encomendação das Almas	Distrito de Estêvão de Araújo	-



Araponga / Minas Gerais
Relação de Bens Culturais Protegidos no Município

9

Área 2 Setor 2	-	Grupo de Folia de Reis do Boné	Comunidade do Boné - Córrego Estouro - Zona Rural	-
-------------------	---	-----------------------------------	---	---

ANO 2010 / EXERCÍCIO 2012

ESTRUTURAS ARQUITETÔNICAS E URBANÍSTICAS – BENS IMÓVEIS				
Área / Setor	Foto	Denominação	Localidade	Atualização
Área 1	 Foto: Fabiane Fonseca. Data: 30/10/2025.	Casa de Tadeu Guimarães (antiga Casa Paroquial)	Praça do Rosário, nº 04 - Centro	Ano 2025 Exercício 2027
Área 1	 Foto: Luiz E. de Araújo. Data: 20/12/2010.	Casa da Sra. Tereza Bem demolido	Rua Maria Joana, nº 74 - Centro	Ano 2025 Exercício 2027
Área 1	 Foto: Fabiane Fonseca. Data: 30/10/2025.	Pensão Santa Maria	Rua José Ernesto Kumel, nº 01 - Centro	Ano 2025 Exercício 2027
Área 1	 Foto: Fabiane Fonseca. Data: 30/10/2025.	Casa do Sr. Olvídio	Rua Maria Joana, nº 71 - Centro	Ano 2025 Exercício 2027
Área 1	 Foto: Luiz E. de Araújo. Data: 20/12/2010.	Casa da Sra Roseane Bem demolido	Rua José Ernesto Kumel, nº 02 - Centro	Ano 2025 Exercício 2027







ANO 2011 / EXERCÍCIO 2013

ESTRUTURAS ARQUITETÔNICAS E URBANÍSTICAS – BENS IMÓVEIS				
Área / Setor	Foto	Denominação	Localidade	Atualização
Área 1		Casa da Dona Marilene	Rua Benvindo dos Anjos Macedo, nº 131 - Centro	-
Área 1		Casa da Dona Tita	Praça do Rosário, nº 89 - Centro	-
Área 1		Casa do Sr. José de Ziu	Rua Vicente José de Lima, nº 34 - Centro	-
Área 1		Casa do Sr. Nego	Rua Vicente José de Lima, nº 26 - Centro	-
Área 1		Igreja Matriz de São Miguel Arcanjo	Praça Manoel Romualdo de Lima, nº 56 - Centro	-






ANO 2017 / EXERCÍCIO 2019

BENS MÓVEIS E INTEGRADOS				
Área / Setor	Foto	Denominação	Localidade	Atualização
Área 1	 Foto: Marcílio Medeiros. Data: 20/10/2017.	Imagem de São Sebastião	Igreja Matriz de São Miguel Arcanjo - Praça Manoel Romualdo de Lima, nº 56 - Centro	-
Área 1	 Foto: Marcílio Medeiros. Data: 20/10/2017.	Imagem de Nossa Senhora Aparecida	Igreja Matriz de São Miguel Arcanjo - Praça Manoel Romualdo de Lima, nº 56 - Centro	-
Área 1	 Foto: Marcílio Medeiros. Data: 20/10/2017.	Imagem do Sagrado Coração de Jesus	Igreja Matriz de São Miguel Arcanjo - Praça Manoel Romualdo de Lima, nº 56 - Centro	-
Área 1	 Foto: Marcílio Medeiros. Data: 20/10/2017.	Imagem de São Geraldo Magela	Igreja Matriz de São Miguel Arcanjo - Praça Manoel Romualdo de Lima, nº 56 - Centro	-




Araponga / Minas Gerais
Relação de Bens Culturais Protegidos no Município


12

Área 1	 <p>Foto: Marcílio Medeiros. Data: 20/10/2017.</p>	Imagem do Senhor Bom Jesus	Igreja Matriz de São Miguel Arcanjo - Praça Manoel Romualdo de Lima, nº 56 - Centro	-
Área 1	 <p>Foto: Marcílio Medeiros. Data: 20/10/2017.</p>	Caldeirinha de Água Benta	Igreja Matriz de São Miguel Arcanjo - Praça Manoel Romualdo de Lima, nº 56 - Centro	-
Área 1	 <p>Foto: Marcílio Medeiros. Data: 20/10/2017.</p>	Altar em Madeira	Igreja Matriz de São Miguel Arcanjo - Praça Manoel Romualdo de Lima, nº 56 - Centro	-

ANO 2018 / EXERCÍCIO 2020

CONUNTOS PAISAGÍSTICOS URBANOS				
Área / Setor	Foto	Denominação	Localidade	Atualização
Área 1	 <p>Foto: Ariádne Mendes. Data: Jul/2018.</p>	Praça Manoel Romualdo de Lima	Praça Manoel Romualdo de Lima, s/nº – Centro	-



Área 1	 <p>Foto: Ariádne Mendes. Data: Jul/2018.</p>	Praça do Rosário	Praça do Rosário, s/nº - Centro	-
--------	--	------------------	---------------------------------	---

PATRIMÔNIO IMATERIAL – FORMAS DE EXPRESSÃO

Área / Setor	Foto	Denominação	Localidade	Atualização
Área 1	 <p>Foto: Acervo de imagens da Corporação Musical Lira Coração de Jesus. Data: 1927</p>	Corporação Musical Lira Coração de Jesus	Rua Ângelo Jacovini, s/nº - Centro	-

PATRIMÔNIO IMATERIAL - CELEBRAÇÕES

Área / Setor	Foto	Denominação	Localidade	Atualização
Área 1	 <p>Foto: Arquivo da Paróquia São Miguel de Araponga. Data: Janeiro/2016.</p>	Festa de São Sebastião	Praça Manoel Romualdo de Lima - Centro	-
Área 1	 <p>Foto: Arquivo da Paróquia São Miguel de Araponga. Data: Março/2016.</p>	Semana Santa	Praça Manoel Romualdo de Lima - Centro	-
Área 1	 <p>Foto: Arquivo da PM de Araponga. Data: 2010.</p>	Festa de São Miguel Arcanjo	Praça Manoel Romualdo de Lima - Centro	-



Araponga / Minas Gerais
Relação de Bens Culturais Protegidos no Município

14

Área 1	 Foto: Arquivo da PM de Araponga. Data desconhecida.	Mês de Maria	Praça Manoel Romualdo de Lima - Centro	-
Área 1	 Foto: Arquivo da PM de Araponga. Data: 2018.	Carnaval	Praça Manoel Romualdo de Lima - Centro	-
Área 2 Setor 2	 Foto: Arquivo da PM de Araponga. Data desconhecida.	Festa da Colheita	Comunidade de Praia D'Anta – Zona Rural	-



ANO 2019 / EXERCÍCIO 2021

ESTRUTURAS ARQUITETÔNICAS E URBANÍSTICAS – BENS IMÓVEIS				
Área / Setor	Foto	Denominação	Localidade	Atualização
Área 2 Setor 1	 Foto: Rodrigo Ferreira. Data: 16/09/2019.	Campo de futebol Manoel José Martins	Distrito de Estêvão de Araújo	-
Área 2 Setor 1	 Foto: Rodrigo Ferreira. Data: 16/09/2019.	Casa do Sr Nilon	Praça Cônego José Ermelindo de Souza, nº39 - Distrito de Estêvão de Araújo	-
Área 2 Setor 1	 Foto: Rodrigo Ferreira. Data: 16/09/2019.	Casa de Maria Geralda	Rua Irmãos Araújo, nº 86 - Distrito de Estêvão de Araújo	-




Araponga / Minas Gerais
Relação de Bens Culturais Protegidos no Município

15


Área 2 Setor 1	 Foto: Rodrigo Ferreira. Data: 16/09/2019.	Casa Paroquial	Praça Cônego José Ermelindo de Souza, nº20 - Distrito de Estêvão de Araújo	-
Área 2 Setor 1	 Foto: Rodrigo Ferreira. Data: 16/09/2019.	Igreja de São Manoel	Praça Cônego José Ermelindo de Souza, s/nº - Distrito de Estêvão de Araújo	-

BENS MÓVEIS E INTEGRADOS

Área / Setor	Foto	Denominação	Localidade	Atualização
Área 2 Setor 1	 Foto: Rodrigo Ferreira. Data: 16/09/2019.	Imagem de São Manoel	Igreja de São Manoel Praça Cônego José Ermelindo de Souza, s/nº - Distrito de Estêvão de Araújo	-


ANO 2020 / EXERCÍCIO 2022

CONUNTOS PAISAGÍSTICOS URBANOS

Área / Setor	Foto	Denominação	Localidade	Atualização
Área 2 Setor 1	 Foto: Marcílio Medeiros. Data: Outubro/2020.	Praça Cônego José Ermelindo de Souza	Praça Cônego José Ermelindo de Souza, s/nº - Distrito de Estêvão de Araújo	-




PATRIMÔNIO IMATERIAL – FORMAS DE EXPRESSÃO				
Área / Setor	Foto	Denominação	Localidade	Atualização
Área 2 Setor 1	 Foto Acervo de Corino Araújo Mafia. Data: 1943.	Flamengo Esporte Clube	Distrito de Estêvão de Araújo	-

PATRIMÔNIO IMATERIAL – CELEBRAÇÕES				
Área / Setor	Foto	Denominação	Localidade	Atualização
Área 2 Setor 1	 Foto: Arquivo da PM de Araponga. Data: 2018.	Festa de São Manoel	Distrito de Estêvão de Araújo	-

ANO 2022 / EXERCÍCIO 2024

ESTRUTURAS ARQUITETÔNICAS E URBANÍSTICAS – BENS IMÓVEIS				
Área / Setor	Foto	Denominação	Localidade	Atualização
Área 2 Setor 2	 Foto: Fabiane Fonseca. Data: 03/11/2022.	Sede da Fazenda de João Braz dos Santos	Fazenda Santa Cruz – Zona Rural	-
Área 2 Setor 2	 Foto: Fabiane Fonseca. Data: 03/11/2022.	Sede da Fazenda dos Aniceto	Comunidade Praia D'Anta – Zona Rural	-









Área 2 Setor 2	 Foto: Fabiane Fonseca. Data: 03/11/2022.	Sede da Fazenda de Emerita de Andrade Resende (Dona Melita)	Fazenda Barra do São Domingos – Km 17 Estrada Araponga/ Ervália – Zona Rural	-
-------------------	--	---	--	---


ANO 2023 / EXERCÍCIO 2025

BENS MÓVEIS E INTEGRADOS				
Área / Setor	Foto	Denominação	Localidade	Atualização
Área 2 Setor 2	 Foto: Fabiane Fonseca. Data: 19/10/2023.	Conjunto de camas de viúva	Fazenda Barra do São Domingos – Km 17 Estrada Araponga/ Ervália – Zona Rural	-
Área 2 Setor 2	 Foto: Fabiane Fonseca. Data: 19/10/2023.	Conjunto de estribos	Fazenda Barra do São Domingos – Km 17 Estrada Araponga/ Ervália – Zona Rural	-
Área 2 Setor 2	 Foto: Fabiane Fonseca. Data: 19/10/2023.	Retábulo da ermida da Fazenda Emerita	Fazenda Barra do São Domingos – Km 17 Estrada Araponga/ Ervália – Zona Rural	-




CONJUNTOS PAISAGÍSTICOS NATURAIS / SÍTIOS NATURAIS				
Área / Setor	Foto	Denominação	Localidade	Atualização
Área 2 Setor 2	 Foto: Fabiane Fonseca. Data: 19/10/2023.	Cachoeira da Racha	Estrada para Propriedade de Paulo Miranda e Itamar Miranda, 4 Km do centro de Araponga – Zona Rural	-
Área 2 Setor 2	 Foto: Fabiane Fonseca. Data: 19/10/2023.	Cachoeira do Felix	Estrada para Serra das Cabeças, Km 01 – Zona Rural	-
Área 2 Setor 2	 Foto: Fabiane Fonseca. Data: 19/10/2023.	Cachoeira dos Braga	Estrada para Propriedade da Prainha, 15 Km do centro de Araponga – Zona Rural	-
Área 2 Setor 2	 Foto: Arquivo da PM de Araponga. Data: 19/10/2023.	Cachoeira São Domingos	Estrada para Comunidade dos Lanas, 13 Km do centro de Araponga – Zona Rural	-
Área 2 Setor 2	 Foto: Fabiane Fonseca. Data: 19/10/2023.	Pico do Soares	Estrada para o Pico do Boné. A trilha é feita partindo da Fazenda da Neblina, com percurso de 22 Km até o topo – Zona Rural	-
Área 2 Setor 2	 Foto: Fabiane Fonseca. Data: 19/10/2023.	Serra das Cabeças	Estrada Araponga - Fervedouro, km 6, até chegar à Pousada Serra D' água que dá acesso o início da trilha – Zona Rural	-



PATRIMÔNIO IMATERIAL – FORMAS DE EXPRESSÃO				
Área / Setor	Foto	Denominação	Localidade	Atualização
Área 2 Setor 2	 Foto: Arquivo da PM de Araponga. Data: 2023.	Folia de São Sebastião	Comunidade Tromba D'Anta – Estouro – Zona Rural	-

PATRIMÔNIO IMATERIAL – LUGARES				
Área / Setor	Foto	Denominação	Localidade	Atualização
Área 2 Setor 2	 Foto: Fabiane Fonseca. Data: 19/10/2023.	Água Santa	Comunidade Córrego dos Manja – Zona Rural	-
Área 2 Setor 2	 Foto: Arquivo da PM de Araponga. Data: 2023.	Pedra do Cruzeiro	Comunidade Caminho da Serra – Zona Rural	-



ANO 2024 / EXERCÍCIO 2026

BENS MÓVEIS E INTEGRADOS				
Área / Setor	Foto	Denominação	Localidade	Atualização
Área 2 Setor 2	 Foto: Fabiane Fonseca. Data: 13/11/2024.	Conjunto de quarto de casal	Fazenda Barra do São Domingos – Km 17 Estrada Araponga/ Ervália – Zona Rural	-




Araponga / Minas Gerais
Relação de Bens Culturais Protegidos no Município

20

Área 2 Setor 2	 Foto: Fabiane Fonseca. Data: 13/11/2024.	Conjunto de sala de jantar	Fazenda Barra do São Domingos – Km 17 Estrada Araponga/ Ervália – Zona Rural	-
Área 2 Setor 2	 Foto: Fabiane Fonseca. Data: 13/11/2024.	Berço	Fazenda Barra do São Domingos – Km 17 Estrada Araponga/ Ervália – Zona Rural	-

PATRIMÔNIO IMATERIAL – CELEBRAÇÕES

Área / Setor	Foto	Denominação	Localidade	Atualização
Área 1	 Fonte: Arquivo da PM de Araponga. Data: Setembro/2024.	Festival do Café	Parque de Exposições - Vila Tomaz	-